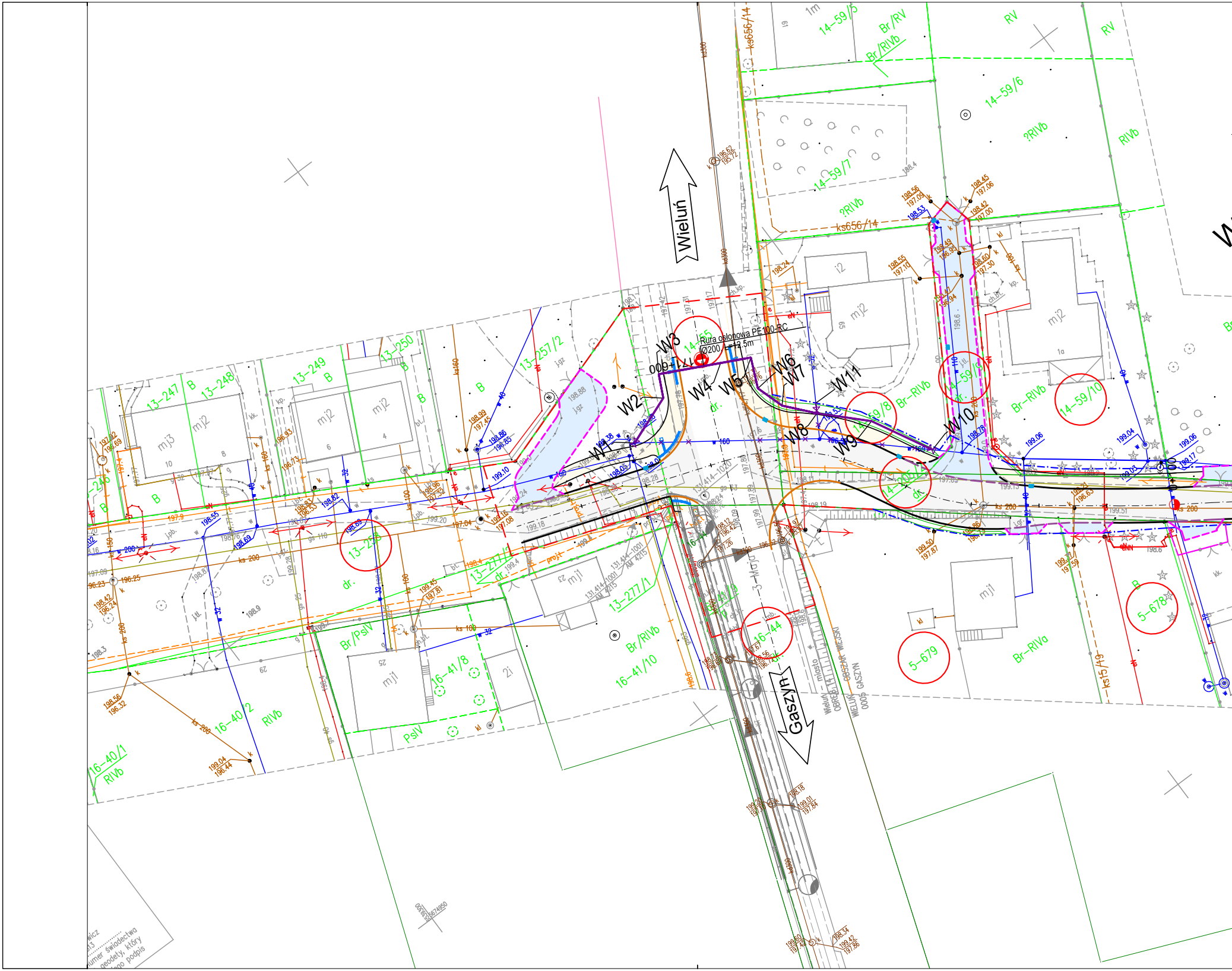
Wieluń
Gaszyn
W1
W2
W3
W4
W5
W6
W7
W8
W9
W10
W11
Rura osłonowa PE100-RC
Ø200 L=12.5m
009+1
13-247
13-248
13-249
13-250
13-257/2
13-258
13-271/1
13-277/1
14-55
14-59/5
14-59/6
14-59/7
14-59/8
14-59/9
14-59/10
14-200
16-40/1
16-40/2
16-41/8
16-41/10
16-44
5-678
5-679
ks656/14
ks15/19
Br/RV
Br/RIVb
Br-RIVb
Br-RIVa
Br/PsIV
PsIV
RV
RIVb
?RIVb
B
dr.
mj1
mj2
mj3
Wieluń – miasto OBRĘB 14
OBSZAR WIEJSKI 0005 GASZYN
ks 200
ks 160
ks 100
gs 110
Imię i nazwisko, numer świadectwa geodety, który złożył podpis

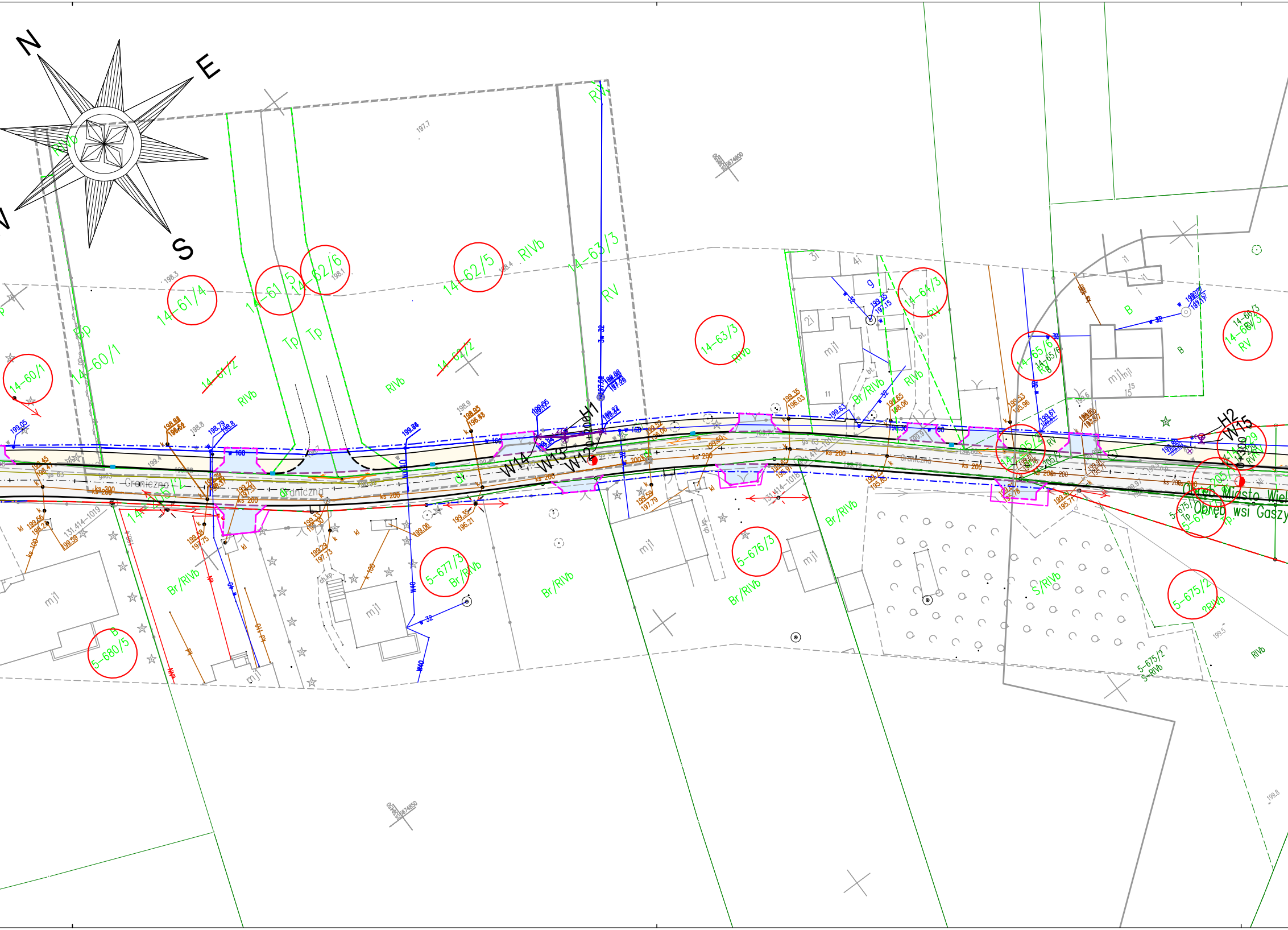
N
E
S
W
14-60/1
14-61/4
14-61/5
14-62/6
14-62/5
14-63/3
14-64/3
14-65/6
14-66/3
14-61/2
14-64/2
5-680/5
5-677/3
5-676/3
5-675/2
RIVb
RV
Tp
Br/RIVb
S/RIVb
B
mjl
Graniczna
W12
W13
W14
W15
H1
H2
0+300
Miasto Wiel
Obręb wsi Gaszy
131.414-1019
131.414-1018
ks 200
gs 63
kd 160
kl
ch.kp.
bt.
197.7
198.3
198.1
198.4
199.5
199.8

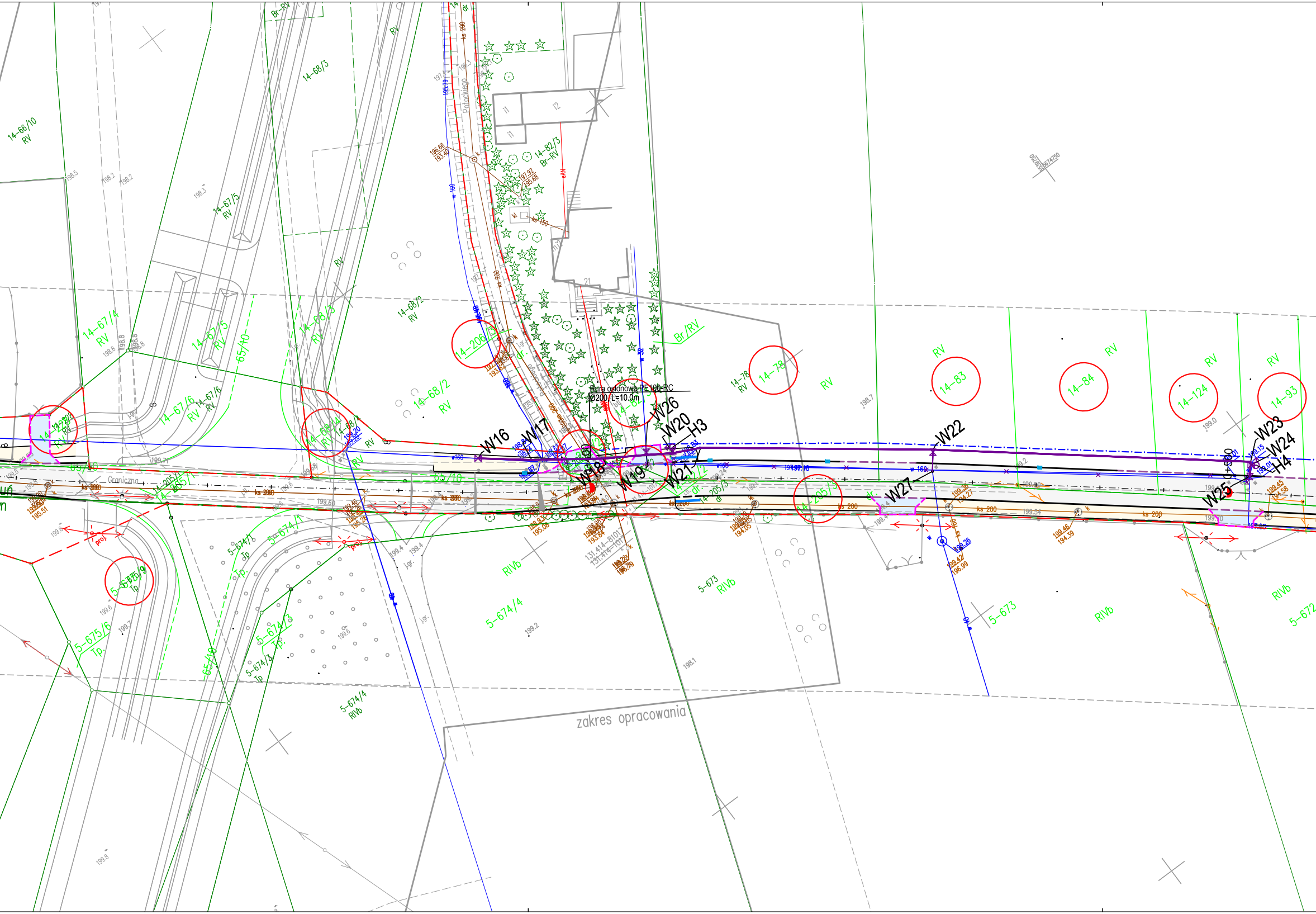

Rura osłonowa PE100-RC
Ø200, L=10.0m
W16
W17
W18
W19
W20
W21
W22
W23
W24
W25
W26
W27
H3
H4
0+500
zakres opracowania
14-66/10
RV
14-68/3
14-67/5
RV
14-67/4
RV
14-67/6
RV
14-68/2
RV
14-206/3
14-82/3
Br-RV
Br/RV
14-78
RV
14-83
14-84
14-124
14-93
14-205/3
14-205/1
14-82/2
65/10
65/40
65/18
5-674/1
Tp.
5-674/4
RIVb
5-674/3
Tp.
5-675/6
Tp.
5-675/9
Tp
5-673
RIVb
5-672
Graniczna
Potockiego
ks 200
w 160
dr.
j.gr.
proj
131.414-8101
131.414-101
198.7
199.0
199.2
199.4
199.54
199.70
199.46
194.39
199.42
196.99
199.26
199.38
194.27
199.45
194.58
199.15
199.01
198.93
195.08
193.84
196.66
193.40
197.92
195.68

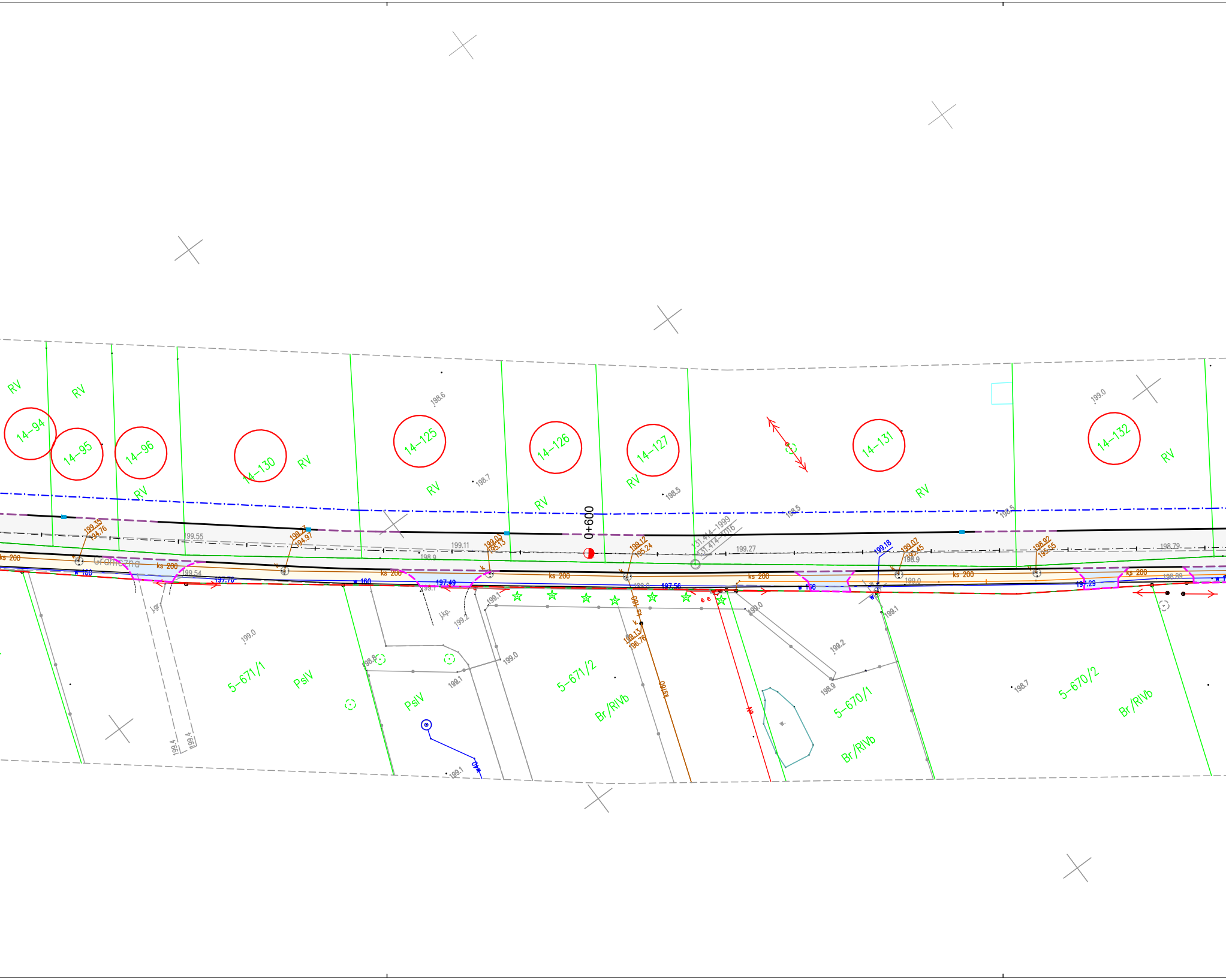
RV
14–94
14–95
14–96
14–130
14–125
14–126
14–127
14–131
14–132
0+600
198.6
198.7
198.5
199.0
199.35
194.76
199.55
194.97
199.03
195.13
199.11
198.9
199.12
195.24
131.414–1999
131.414–2016
199.27
199.18
199.07
195.45
198.92
195.55
198.79
Graniczna
ks 200
w 160
199.54
197.76
197.49
197.56
197.23
198.89
j.gr.
j.kp.
199.1
199.2
199.0
198.8
199.4
199.13
196.76
ks 160
5–671/1
PsIV
5–671/2
Br/RIVb
5–670/1
5–670/2
198.9
198.7
w.

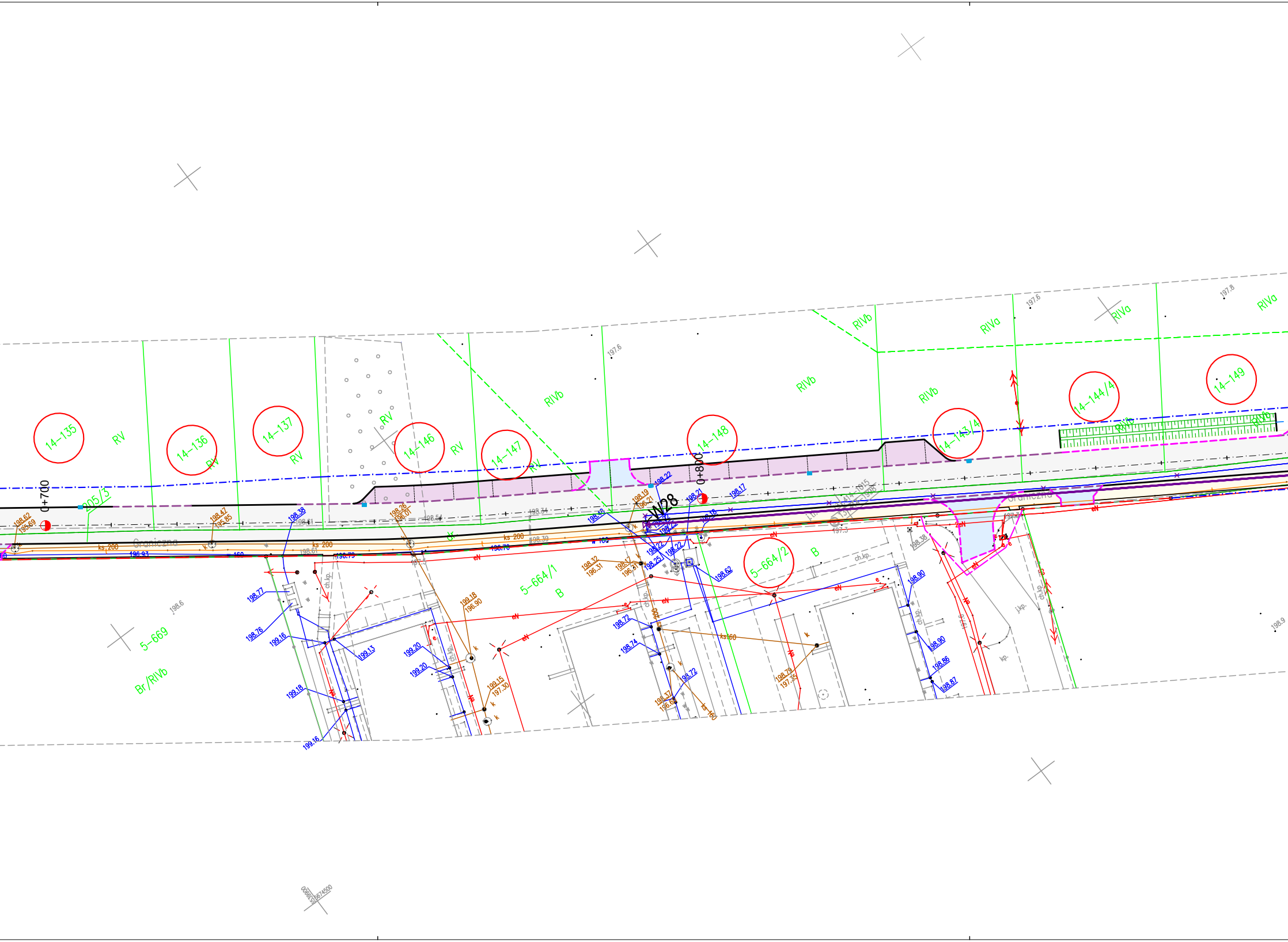
14-135
14-136
14-137
14-146
14-147
14-148
14-143/4
14-144/4
14-149
205/3
5-664/1
5-664/2
5-669
RV
RIVb
RIVa
B
Br/RIVb
dr
0+700
0+800
W28
Graniczna
ks 200
ks 160
ch.kp.
kp.
j.kp.
eN
w 160
197.6
197.8
198.6
198.9
198.62
198.47
198.38
198.26
198.19
198.22
198.21
198.17
198.18
198.77
198.76
199.16
199.13
199.20
199.18
199.16
199.15
198.72
198.74
198.62
198.90
198.86
198.87
198.79
198.32
196.31

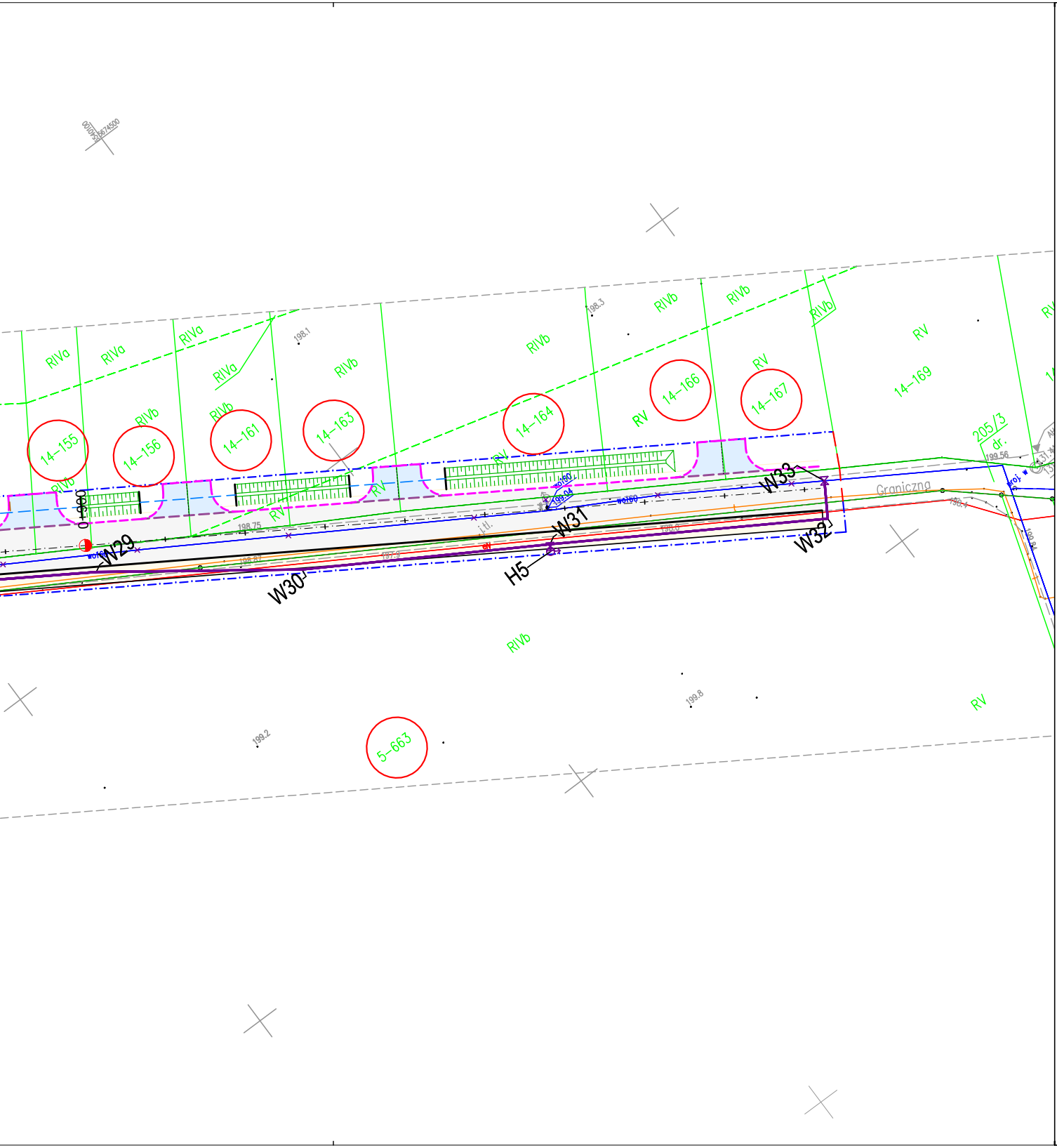
14-155
14-156
14-161
14-163
14-164
14-166
14-167
14-169
205/3
dr.
5-663
RIVa
RIVb
RV
W29
W30
W31
W32
W33
H5
0+000
Graniczna
198.1
198.3
198.75
199.56
199.2
199.8

LEGENDA:

— · — · —	proj. oś
— — —	linia rozgraniczająca teren
— · — · —	linia projektowanego pasa drogowego
— — —	linia czasowego zajęcia
○	działka przeznaczona pod inwestycję
——	proj. krawężnik betonowy typ ciężki 20x30x100 cm
——	proj. krawężnik betonowy typ uliczny 15x30x100 cm
— — —	proj. krawężnik betonowy typ uliczny 15x30x100 cm (2 cm)
— — —	proj. krawężnik betonowy typ najazdowy 15x22x100 cm (2 cm)
——	proj. obrzeże chodnikowe 8x30x100 cm
— — —	proj. opornik betonowy 12x25x100 cm wtopiony
——	proj. pobocze
— — —	proj. rów kryty
——	proj. pas ostrzegawczy (płyta z wypustkami 30x30x8 cm (żółta)), pas prowadzący oraz pole uwagi
▭	proj. nawierzchnia bitumiczna jezdni
▭	proj. nawierzchnia chodnika z betonowej kostki brukowej, gr. 8 cm
▭	proj. nawierzchnia zjazdu z betonowej kostki brukowej, gr. 8 cm
▭	proj. nawierzchnia miejsc postojowych z betonowej kostki brukowej, gr. 8 cm
▭	proj. rów drogowy
——	proj. wodociąg
× ×	istn. wodociąg do likwidacji
⚲	proj. hydrant

JEDNOSTKA PROJEKTOWA:

MTM INFRASTRUKTURA

MTM Infrastruktura Brudło, Graczyk, Konowalski sp.k.
pl. 20 Października 14
62-050 Mosina

INWESTOR:

Burmistrz Wielunia
Plac Kazimierza Wielkiego 1
98-300 Wieluń

STADIUM DOKUMENTACJI:

PROJEKT WYKONAWCZY (TECHNICZNY)

NAZWA INWESTYCJI:

ROZBUDOWA ULICY GRANICZNEJ NA ODCINKU 3-GO MAJA - HARCERSKA

BRANŻA:

WODOCIĄGOWA

TYTUŁ RYSUNKU:

PLAN SYTUACYJNY

PROJEKTOWAŁ: *mgr inż. Michał Ludwiczak* *upr. proj. nr WKP/0386/POOS/22* *spec. instalacyjna (gaz, wod-kan, C.O.)* *do projektowania bez ograniczeń*	PODPIS:
SPRAWDZIŁ: *mgr inż. Piotr Baraniak* *upr. proj. nr WKP/0127/PWOS/14* *spec. instalacyjna (gaz, wod-kan, C.O.)* *do kierowania i projektowania bez ograniczeń*	PODPIS:

NR REWIZJI:	DATA REWIZJI:	SKALA:	NR RYSUNKU:
1	*14.07.2023*	*1:500*	*01*

NAZWA PLIKU:

179_PW_WD_ps.dwg (179_PW_WD_ps-01.pdf)